

Vesistöt ja niiden tila Satakunnassa ja Varsinais-Suomessa

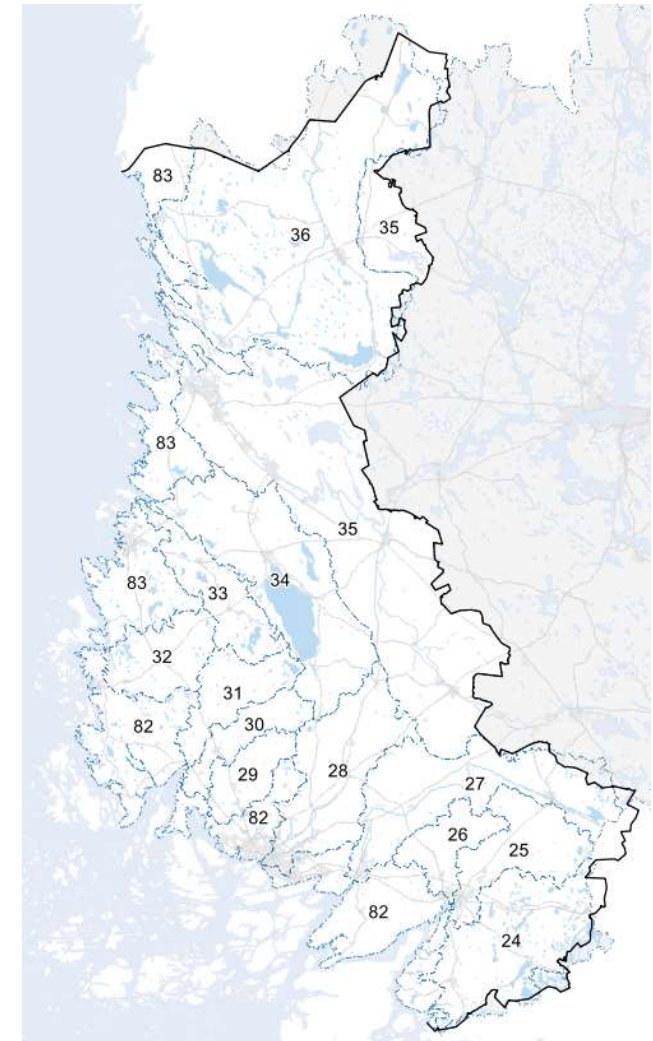
TULEVA-hankkeen (Tulevaisuuden alkutuotannon menestystekijät Lounais-Suomessa) tietokooste, marraskuu 2021. Aineistolähteet: hydrologiset havainnot: SYKE; vedenlaatu: SYKE ja ELY-keskukset; kartat sisältävät Maanmittauslaitoksen Maastotietokannan 06/2014 aineistoa.

Satakunta

- Kokonaispinta-ala: 11 159,55 km²
- Maapinta-ala: 7 487,88 km²
- Sisävesipinta-ala: 446,96 km²
- Meripinta-ala: 3 224,71 km²
- 480 yli 1 ha kokoista järveä
- Sisävesien osuus maakunnan pinta-
alasta ilman merialueita 5,6%

Varsinais-Suomi

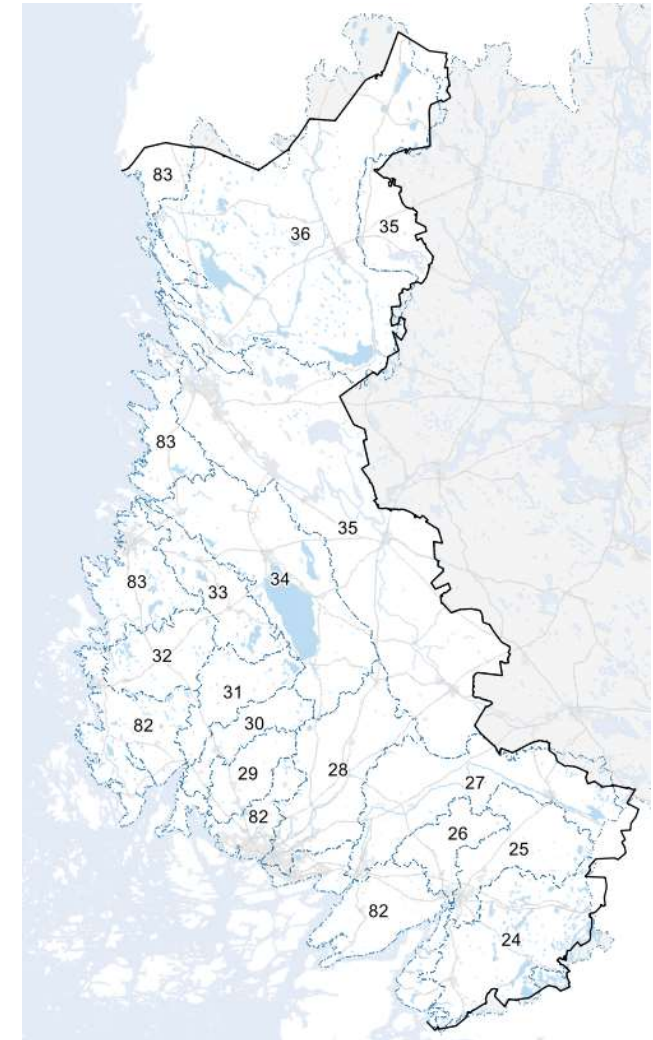
- Kokonaispinta-ala: 20 537,85 km²
- Maapinta-ala: 10 662,83 km²
- Sisävesipinta-ala: 246,91 km²
- Meripinta-ala: 9 628,11 km²
- 665 yli 1 ha kokoista järveä
- Sisävesien osuus maakunnan pinta-
alasta ilman merialueita 2,3%



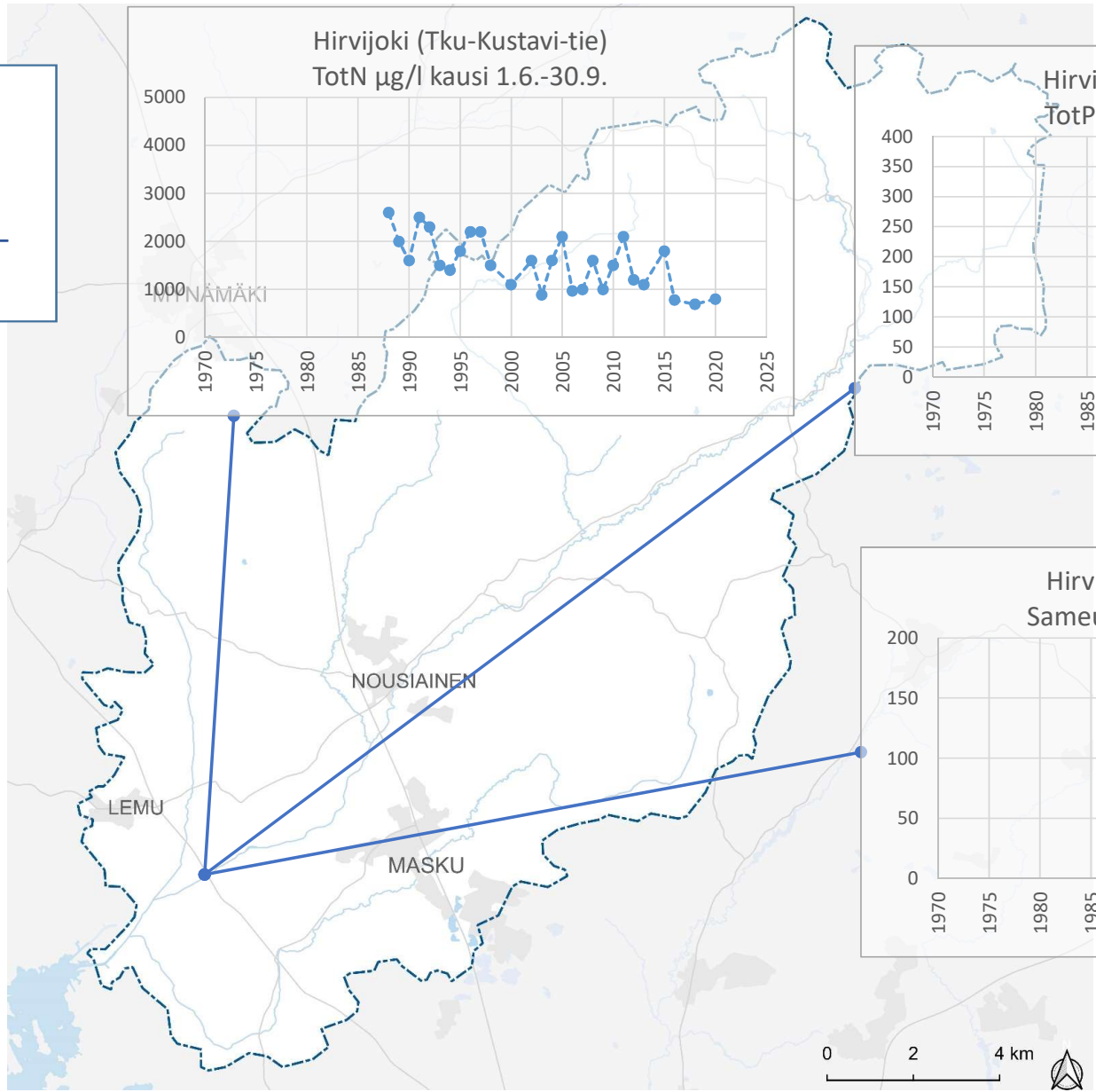
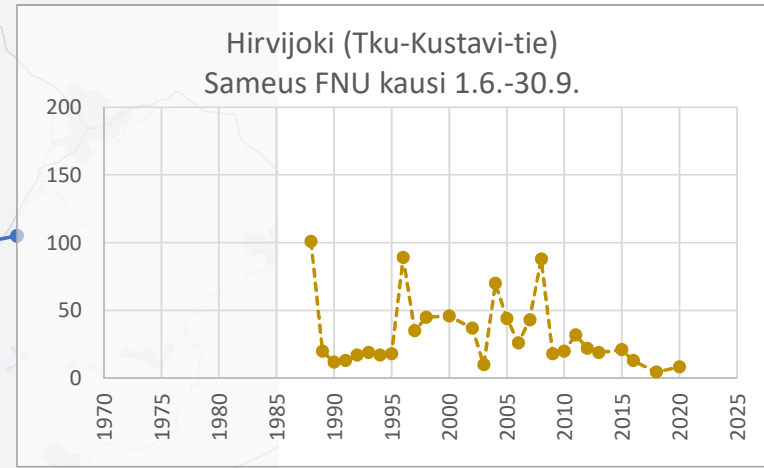
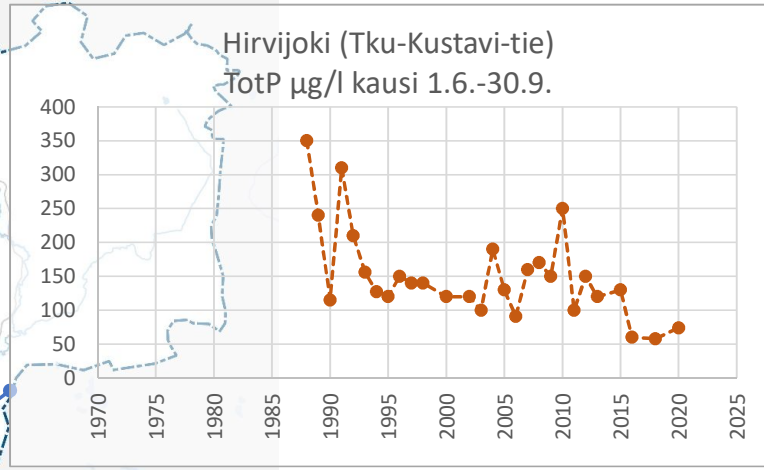
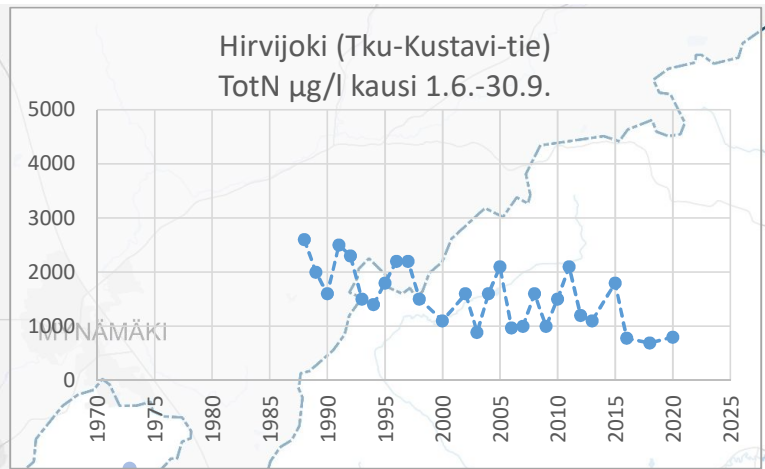
Vesistöt ja niiden tila Satakunnassa ja Varsinais-Suomessa

TULEVA-hankkeen (Tulevaisuuden alkutuotannon menestystekijät Lounais-Suomessa)
tietokooste, marraskuu 2021

| Tunnus | Päivesistöalue | Pinta-ala (km ²) | Järvisyys- % | Keski- virtaama m ³ | Metsää % | Peltoa % | Suota % |
|--------|-----------------------------|---------------------------------|-----------------|--------------------------------------|-------------|-------------|------------|
| 24 | Kiskonjoki + Perniönjoki | 1047 | 5,7 | 5,6 | 64,1 | 24,2 | 5,1 |
| 25 | Uskelanjoki | 566 | 0,6 | 5,2 | 48,7 | 44,7 | 2,7 |
| 26 | Halikonjoki | 307 | 0,1 | | 52,0 | 41,0 | 5,2 |
| 27 | Paimionjoki | 1088 | 1,6 | 6,8 | 48,5 | 44,5 | 3,4 |
| 28 | Aurajoki | 874 | 0,3 | 3,0 | 49,0 | 38,4 | 6,5 |
| 29 | Hirvijoki | 284 | 0,0 | | 57,3 | 36,2 | 4,6 |
| 30 | Mynäjoki | 288 | 0,3 | | 61,1 | 26,5 | 10,6 |
| 31 | Laajoki | 393 | 2,0 | | 59,9 | 16,6 | 20,8 |
| 32 | Sirppujoki | 438 | 1,9 | 3,1 | 60,5 | 29,3 | 6,7 |
| 33 | Lapijoki | 462 | 4,2 | 3,3 | 66,0 | 20,3 | 8,5 |
| 34 | Eurajoki | 1336 | 12,9 | 8,4 | 53,6 | 24,5 | 6,4 |
| 35 | Kokemäenjoki | 27046 | 11,0 | 223,0 | 62,5 | 16,1 | 9,1 |
| 36 | Karvianjoki | 3438 | 4,6 | 34,9 | 60,9 | 12,6 | 19,8 |



Hirvijoen päävesistöalue
joet, kokonaistyyppi,
kokonaisfosfori, sameus
vuosikeskiarvo, kausi 1.6.-
30.9., kaikki syvyydet



Hirvijoen päävesistöalue
joet, kokonaistyyppi,
kokonaisfosfori, sameus
vuosikeskiarvo, kausi 1.6.-
30.9., kaikki syvyydet

